



**BOLETIN N° 8**  
**2° SEMESTRE**

**2009**

**ASOCIACIÓN PROFESIONAL ARAGONESA DE GUIAS DE MONTAÑA**



**ASOCIACIÓN  
PROFESIONAL  
ARAGONESA DE  
GUIAS DE MONTAÑA**

SEDE SOCIAL  
C/ SAN NICOLAS 13  
22700 JACA  
(HUESCA)  
Teléfono:  
974361336  
Fax: :974357049  
  
infoapagm@yahoo.es

Boletín APAGM  
Número 7  
1<sup>er</sup> semestre de 2009

REALIZACIÓN  
**Javier Garrido**

Colaboran en este número:

**Julio Armesto  
Salvador López  
Jose Mari Miró  
Miguel Angel Díaz  
Javier Garrido  
Fernando Casaus  
Martin Rufas**

Maquetación y diseño:  
Carlos Ibarra

Asociación Profesional  
Registrada en el Ministerio de  
Trabajo con el N° 4663

**1**  
Presentación

**2-5**  
Noticias

**6-7**  
Barrancos

**8**  
Guias de Alta Montaña

**9-13**  
Interés General

e

e

i

d

n

i

Estimados compañeros:

Un nuevo boletín en vuestras manos con varias noticias y artículos en su interior. Yo en esta presentación tengo pocas cosas que comentar, pero no puedo dejar de pasar la oportunidad de hacer desde el boletín lo que he dicho en más de una de nuestras asambleas generales: que la A.P.A.G.M. funciona en gran medida gracias a las personas que aportan sus conocimientos de todo lo relacionado con la profesión y de sus horas de dedicación sin ningún interés personal. Estas personas son los miembros de la Junta que presido y la Secretaria de la Asociación que pone más interés, cariño y horas de las que podríamos pagarle.

Dicho lo anterior comentaros que ya hemos empezado a repartir por algunos puntos de la comarca en la que está Adecuara, los trípticos y posters que hemos confeccionado conjuntamente con ellos.

Creo que más noticias que las que yo puedo daros en estas líneas y más amplias, son las que recibís periódicamente por correo electrónico....Si no las recibes, comunícaselo a Marlen, nuestra eficiente secretaria y estarás informado de muchos temas relacionados con la profesión de Guía de Montaña o de Barrancos.

Os deseo salud, suerte y el trabajo necesario para vivir y disfrutar de la profesión.

Fdo.: Julio Armesto  
Presidente A.P.A.G.M.  
Guía Alta Montaña UIAGM



### **NUEVA SENTENCIA Y CONDENAS EN FRANCIA**

Cada vez más los siniestros en los que se ven involucrados los guías, van llegando a los juzgados. En esta ocasión el hecho sucedido en el año 2004 en el Mont Blanc, en el que fallecieron dos clientes y otro resultó gravemente herido, es el que ha llegado a ellos. En este caso en el que fallecieron dos clientes el guía vuelve a ser acusado de homicidio involuntario, en estos casos se sigue como pauta una sentencia de otro accidente sucedido en el 2001 que se saldó con un año de prisión, una multa de 15.000 francos y una indemnización por víctima de 330.000 francos.

### **FATAL TEMPORADA EN EL ACONCAGUA**

Esta temporada pasada el Aconcagua se ha vuelto a convertir en punto de noticia debido al elevado número de accidentes que han acabado con la vida de más de cinco personas. Un descenso tardío, las malas condiciones meteorológicas que hacen errar en el recorrido y el mal de altura han sido las causas.

### **HELI RAQUETAS: NUEVA DISCIPLINA**

Los Alpes de nuevo son fuente de iniciativas innovadoras en el mundo de los deportes de aventura, así lo demuestra la iniciativa que ha tomado varias empresas de Suiza que han empezado a ofrecer en sus catálogos esta actividad. Con ello pretenden extenderla a zonas altas y de esta manera dar a conocer lugares antes reservados a esquiadores.

### **FUERA DE PISTA, NUEVA REGLAMENTACIÓN EN EL PIEMONTE**

Una nueva modificación a la ley nacional (L. 24 de diciembre 2003, n. 363) obliga en lo sucesivo a la utilización de la trilogía Arva/pala/sonda para toda práctica fuera de pista o de actividad en montaña con nieve en la región del Piemonte (norte de Italia). Una multa de 250 euros es la sanción administrativa en esta región autónoma.

### **AUMENTA EL NÚMERO DE VÍCTIMAS POR ALUDES EN FRANCIA**

Después de mantenerse de una manera estable el número de víctimas por aludes en los últimos años, este invierno ha registrado un significativo aumento, un dato que ha causado una seria alarma en las autoridades de este país

### **NUEVA NORMATIVA EPI**

Las autoridades francesas han aprobado una nueva normativa AENOR R 4313-16 relativa al uso y responsabilidad de materiales en actividades de alpinismo, escalada y espeleología, así como la responsabilidad de los profesionales y locales de alquiler en su uso.

### **NOTICIAS ESTUDIO DE LAS AVALANCHAS**

Un grupo de trabajo escocés que contaba con apoyo económico de la UE, ha finalizado un amplio estudio sobre la causa de las avalanchas. Para estos científicos la principal causa debe buscarse en las fracturas en profundidad, llamadas antigrietas. Estas fracturas implican el hundimiento de la capa subyacente de nieve. Esta destrucción termina por implicar el deslizamiento de las capas superiores, provocando la avalancha.

### **NUEVAS GUÍAS PARA ESQUÍ ALPINISMO**

El macizo del Mont Blanc, así como el de Chablais, cuentan con dos nuevas guías que detallan numerosos recorridos aptos para el esquí alpinismo en estas dos zonas. Unas interesantes publicaciones para aquellos que puedan pensar en trabajar en estas zonas.

### **RENACE ALPINIST**

Poco ha durado esta excelente publicación. Al parecer, un editor de Vermont se ha comprometido a relanzar la revista y mantener, eso sí, su línea editorial.

### **NUEVA FIJACIÓN DE TRAVESÍA**

Esta temporada se ha presentado una nueva fijación que nace con la idea de competir con la tradicional y popular Dynafit, su



nombre Onyx y su peculiaridad es que es compatible con los enganches que presentan los modelos de botas compatibles con el sistema Dynafit. Con un peso de 1.430 gramos, resulta otra opción a tener en cuenta para nuestras salidas. Más información en: <http://www.g3onyx.com>

### **TURISMO DE MONTAÑA**

Cada vez hay más visitantes que acuden a España para practicar actividades al aire libre, como el senderismo o deportes de aventura. Entre los destinos nacionales, los que mayor afluencia de turistas registran son el Pirineo catalán con el 27% de las visitas, la Sierra de Tramuntana, con el 21%, y el Pirineo de Huesca, con el 13,6%, según un estudio publicado recientemente por TurEspaña. En total más de 570.000 turistas han optado por este tipo de turismo, en el que destacan de manera clara los visitantes del Reino Unido y

Alemania.

### **MONTAÑAS SEGURAS**

Como es ya habitual, la AEGM ha participado de manera activa en las sesiones de trabajo de esta campaña. Las reuniones en las que participan distintas autoridades del gobierno de Aragón tienen como objetivo fundamental reducir los accidentes de montaña en esta comunidad autónoma.

### **PLAN DE DINAMIZACION TURISTICA DE LA HOYA DE HUESCA**

Gracias al plan de dinamización turística de la Hoya de Huesca se ha reequipado cinco barrancos de esta comarca y cuatro vías ferratas en la zona de los Fils (Riglos) y Peña Rueba (Murillo de Gállego).

#### **BARRANCOS**

Se han reequipado los cañones:

Formiga +Gorgonchón, sierra de Guara (Panzano).

San Martín de la Val de Onsera.

Gorgas de San Julián, sierra de Gratal (Nueno).

Barranco de Moliniello, sierra de Caballera (Rasal).

En todos estos barrancos se han cambiado las reuniones de rapeles por anclajes químicos unidos con cadena, se han cambiado pasamanos e instalado nuevos con cable de acero inoxidable 10mm. Se han instalado también anclajes para el montaje de rapeles guiados. Se han puesto carteles informativos en el acceso a dichos barrancos.

#### **VIAS FERRATAS**

Se han reequipado las vías ferratas Cubillo y Peña Don Justo en los Fils (Riglos), las vías ferratas Sur y Oeste en Peña Rueba (Murillo de Gállego).

En estas vías se deberían haber sustituido una serie de equipamientos antiguos pero el trabajo ha quedado algo incompleto. Esperemos que se termine en breve por cuestiones de seguridad. Se deben terminar de acondicionar los senderos de acceso y salida. También se tienen que poner carteles informativos en Riglos y Murillo de Gállego respectivamente.

Vías ferrata de los Fils:

Se pueden ascender realizando varias combinaciones.

Horarios: Cuatro horas ascenso y descenso.

Época: todo el año, en verano madrugar si se asciende por vía Cubillo.

1ª Desde Riglos salir andando por la pista de las balsas en dirección al paredón de los buitres, antes de llegar a la fuente de los Clérigos coger camino a mano derecha cruzando el barranco, señalizado como acceso vías ferratas, continuar por el camino hasta el cartel que nos indica vía Cubillo, se llega al pie de la vía, bastante vertical, imprescindible equipamiento adecuado, ascender por la vía, termina en el mirador de los buitres. Descender por la ferrata Peña Don Justo, cincuenta metros antes de la piedra del mirador sale una senda en fuerte descenso, enseguida se llega a la zona de cables, no es muy vertical, sendas colgadas, impresionantes vistas. Después de la zona de cables continuar por la senda en descenso hasta Riglos.

2ª Acceso en vehículo hasta el mirador de los buitres. Desde Ayerbe coger carretera dirección Loarre, a tres kilómetros desviarse dirección Sarsa Marcuello, en Sarsa cruzar el pueblo y continuar por pista en buen estado, 10 km. hasta el castillo de Marcuello, dejar el coche y acceder a pie hasta el mirador ya que este último tramo de pista está en muy mal estado. Desde aquí descender por vía Peña Don Justo y ascender por vía Cubillo.

3ª (La más sencilla) Desde Riglos, mismo acceso que opción 1ª, en lugar de ascender por vía Cubillo, ascender por vía Don Justo, una vez en el mirador descender andando por el GR 1 hasta Riglos.

Vías ferratas Peña Rueba:

Para ascender a la cima de Peña Rueba podemos hacerlo por tres itinerarios diferentes, o utilizar uno para subir y otro para bajar, dos son las vías ferratas equipadas, el otro es la senda de acceso

normal.

Horarios: cinco horas ascenso y descenso.

Época: Primavera, otoño o invierno. En verano demasiado calor.

1ª desde Murillo, tomar la carretera de acceso al pueblo por la parte de atrás, desde lo más alto sale una pista en dirección Peña Rueba, buen estado, pasar unas balsas y en un ensanchamiento de la pista antes de cruzar un barranco dejar el coche, camino marcado hasta el mallo la Calva, gran techo característico, dejamos el mallo a la izquierda, después de cruzar un barranco nos encontramos con el acceso a la vía, enlaza tramos de cable y tramos de senda, a los dos tercios de la vía llegamos al mirador de la punta Varella, bonitas vistas de los mallos de Riglos y del barranco. De aquí a la cima seguimos por una cresta rocosa. Descendemos por la cara este, desde la cima cogemos la cresta que se asoma al río Gállego dirección este, senda marcada con mojones, precaución ya que algunos tramos son bastante pendientes y en roca descompuesta.

2ª Desde el mallo de la Calva tomar senda dirección izquierda, cruzar un barranco y continuar en fuerte ascenso hasta la cara oeste, llegamos a la zona equipada, muy vertical, buen ambiente, se llega a una ante cima, de aquí a la cima por una cresta equipada en los lugares expuestos. Descender por la ferrata Sur o por la senda normal.

Desde la APAGM esperamos que se termine el trabajo para que pueda ser utilizado por parte de los practicantes y de los guías.



6 A.P.A.G.M.  
BARRANCOS

---





## **REGULACION DEL DESCENSO DE BARRANCOS EN LA SIERRA DE GUARA**

En barrancos con rapeles, obligatorio cuerda de longitud apropiada, cuerda de repuesto, botiquín, material personal (arnés con ocho, descensor y casco) por persona. Traje de neopreno completo en: Palomeras del Flumen, Formiga, Gorgonchon, Gorgas Negras, Barrasil, Peonera, Mascún, Balces superior, Oscuros del Balcés, Estrechos del Balcés, Vero y Fornocal.

Tamaño máximo del grupo, sin contar con el guía:

10 personas en el Vero, Barrasil, Peonera, Balcés Superior y Estrechos de Balcés

4 personas en Gorgonchon.

8 personas en el resto de los barrancos.

No se permite el barranquismo en el cauce del barranco de San Martín, en el tramo comprendido en los 100m. aguas abajo de la ermita de San Martín de la Val de Onsera.

En el acceso a la Canal del Paloma no se permite entrar en las pozas y badinas.

Se precisa autorización expresa para realizar el descenso de barrancos de:

- Otín, entre el 1 de marzo y el 30 de junio.

- La Choca en cualquier época del año.

En los barrancos de Yara y formiga hasta su mutua confluencia y en los de la zona de Vadiello: Isarre, Escomentué, San Chinés y Piedra Foratata no se permite el descenso entre el 1 de diciembre y el 30 de junio.



### **Asamblea General y Comisión Técnica UIAGM primavera 2009**

Los días 6 y 7 de mayo de 2009 se celebrará la reunión de primavera de la Comisión Técnica de la UIAGM y la Asamblea General respectivamente.

Este año se celebra en Engelberg (Suiza) y habrá como cada año participación española. A ella acudirán Javier Garrido (miembro de la Junta Directiva APAGM) en calidad de Presidente de la AEGM y Erik Pérez en calidad de Secretario de la AEGM y responsable de la Comisión Técnica de Guías de Alta Montaña. u8232 Es importantísimo acudir a estas reuniones ya que la constancia en las relaciones con la UIAGM hacen que sigamos en contacto con los Guías de Alta

Montaña de todo el mundo. En estas reuniones se abordan los problemas relativos a la profesión, a la libre circulación de los profesionales entre países y al reconocimiento de diplomas entre otros aspectos. Se trabajará sobre la situación de España entre otros temas y se planificará el trabajo a hacer por parte de la UIAGM para el 2010.

**Erik Pérez**  
**Secretario AEGM**

### **Campeonatos de esquí para Guías de Alta Montaña**

El día 9 de mayo se celebrarán los Campeonatos de esquí para Guías de Alta Montaña en Engelberg (Suiza). Todos recibisteis en su día la información.

Se trata de un Slalom Gigante en el que se compite por categorías de edad. Es una competición divertida entre compañeros de todo el mundo y habrá de nuevo participación española, que la ha habido desde hace más de 10 años. Han sido pocos los que han participado: Leo Sansebastián, Erik Pérez, Jorge Vicens, Javier Garrido, Fernando Garrido y Benito Pérez han sido los que han participado en algunas ocasiones.

Llegan a participar hasta 450 Guías en todas las categorías. El año pasado, uno de nuestro compañeros españoles ocupó el puesto 20 de la clasificación general.

Es importante estar en estas actuaciones para la convivencia y el buen ambiente entre los profesionales de todo el mundo.

**Erik Pérez**  
**Secretario AEGM**

## **PROPUESTAS DE CORRECCIONES AL DECRETO 55/2008 DE TURISMO ACTIVO DE ARAGON.**

Desde la APAGM hemos colaborado para la redacción de este Decreto y aplaudido el que haya salido. Supone un salto cualitativo respecto al anterior y al que hay en otras CCAA en materia de regulación de Turismo Activo.

El punto que nos ha parecido más importante y loable que tiene una relación muy directa con nuestra profesión es el referente a la titulación de Guías y Monitores, en donde se nombra expresamente que en las profesiones donde haya esta titulación oficial, será obligatoria. Es la primera vez que en el estado español se nombra con claridad el hecho de decir que para ejercer de Guía de Montaña hay que tener el título oficial correspondiente. Enhorabuena.

Hay sin embargo algunos puntos que tienen que ser limados para que este Decreto, pensado más en las Empresas que en los Autónomos, pueda ser cumplido por todos. Anotamos algunas de ellas:

Artículo 4, punto I, respecto a la sede u oficina:

1) Documentación acreditativa de que la empresa dispone de una base de operaciones y de almacenamiento de material. En caso de contar con local, copia de la licencia municipal de apertura del establecimiento abierto al público.

El Decreto se refiere a que la inspección

tendrá que revisar el local de atención al público para la inscripción en el registro de Turismo Activo. Un autónomo, la figura más normal en los Guías de Montaña no tiene un local especial para atender a los clientes y es su casa su domicilio fiscal y donde coordina sus actividades, quedando con los clientes en el punto de actividad generalmente o en diferentes alojamiento, no teniendo en muchos casos material que alquila a empresas de alquiler.

Artículo 5., punto 3: Respecto a la inscripción:

3. Las empresas autorizadas en una Comarca podrán desarrollar las actividades para las que han sido autorizadas en otras Comarcas, debiendo la Comarca autorizante comunicar la autorización a la Comarca en la que vayan a desarrollarse las actividades.

Inscripción en la Comarca: Es normal que haya una inscribirse en la Comarca y presentar la documentación requerida (seguros, etc). Pero en una profesión que se desplaza de una Comarca a otra, fuera del territorio aragonés y español, requeriría muchas inscripciones y autorizaciones, lo que no es lógico. Debe bastar con una inscripción y que esto se extienda automáticamente a los otros territorios.

Estas correcciones ya están siendo preparadas por la APAGM en conjunto con la AEGM para que sean estudiadas por el GA y faciliten la inscripción de los Guías autónomos en el registro.

**Javier Garrido Velasco**  
**Junta Directiva APA**

### **AVENTURAS DE LA TERCERA EDAD DESDE BENIDORM, O DE CÓMO NOS LO PASAMOS EN LOS VIAJES DEL INSERSO.**

"El matorral"

Aunque lo parece, no es el nombre de una finca extremeña, y si el de la última vía de escalada que mi colega de fatigas y calores el Julio y yo nos fuimos a conocer, por aquello de no repetir siempre lo mismo y conocer algún paraje nuevo.

El caso es que sobre el papel, es decir sobre el libro de reseñas, nos parecía que la cosa estaba chupada, total una vía de cuarto superior como mucho de cinco largos, que si los apurábamos se quedaban en tres, reequipada con parabolts incluidas las reuniones, solo mencionaba que llevásemos algún fisurero yá que alejaban algo los seguros, ¡chupaol aventura a tope.

Así que dicho y decidido, arreamos para allá, pues llevábamos unos días en los que solo repetíamos vías, en escuelas que ya conocíamos.

Como seguramente os estáis imaginando, dada la irracional envergadura de la empresa en que nos estábamos embarcando, la cosa no fue tan guay, ya que como siempre las equivocaciones y despistes (propios de la edad)estuvieron bastantes presentes, para empezar nos pasamos la salida de al autopista ¡Bien! Luego y como es preceptivo, nos perdimos dentro del pueblo, y a la segunda o la que sea vez, que repetimos calle y plaza, y justo antes de colgarnos de un bonsái, vimos pasar a un paisano ya entrado en años, al que preguntamos por la ruta más adecuada, lo cual fue indicándonos, siempre manteniendo las distancias, con la gallata, por delante ya

que las pintas y la efusividad que demostramos invitándole aun café, no debieron de parecerle de lo mas conveniente y decoroso.

Siguiendo las indicaciones del paisano, o lo que debimos de interpretar, aparecimos en medio de un barrio que parecía el del gitano Antón, donde unos señores muy bien trajeados, que estaban apretándole el cuello a una gallina nos hicieron notar lo guapo que eran nuestros tapacubos (los del coche) con lo que media vuelta y dos o tres calles, y veinte minutos más tarde, aparecimos en el sitio y calle donde nos encontramos ¿a que no sabéis quien?, pues síiiii, al paisano, que naturalmente no se había movido del sitio, ¿eran imaginaciones mías o nos estaba esperando?, este con una cierta sorna (cachondeo más bien)nos lo volvió a repetir todo, preguntándonos de paso (como dejándolo caer), que si le hablamos entendido o si queríamos que nos acompañaba, a lo que naturalmente nos negamos.

Y esta vez sí que dimos con el camino, que naturalmente era facilísimo de encontrar y seguir, lo que paso es que en aquel cruce seguimos a la derecha, cuando teníamos que haber girado o seguido a la izquierda si ya te lo había dicho yo, ¡si es que no te enteras tronkol Vamos todo bajo control. Lo que sigue es más o menos de guión de peli, un felpudo con patas que nos ladra, menos mal que desde el otro lado de la valla, tanto a la ida como a la vuelta. En unos veinte minutos más o menos nos plantamos delante de nuestra pared, que mira por donde sí que se parece a la de la foto del libro, y luego lo de siempre que si empiezo yo, que si tu, que ahora me viene el apretón de siempre que empiezo y tengo que perderme por aquellos matorrales

etc., etc. que si el primer largo chachi, del segundo tercero y cuarto ni idea por donde iban, pero que de aquí yo no me bajo, que si la culpa es tuya por que no te has traído el croquis que aquí han clavado, seguro para bajarse, que monto reunion y subes y sigue por donde te de la gana, mierda de calor, que allí hay un cordino con un maillón, otros que se han perdido como nosotros, sube y miras que me parece que al otro lado de ese espolón parece que se puede, y síiiiiiiiiiiii que se puede. Así que cuarenta metros más arriba de una deliciosa placa de caliza disfrutona a más no poder y no sin antes repetirme una y otra vez, que me dejaba hacerla, pero que la próxima le tocaría a él ¡que sí pesado!, llegamos al final de una entrañable jornada de escalada.

Lo que sigue, si que no tiene interés alguno, pues solo quedaba recoger cuerdas y demás cacharrerios propios de la actividad realizada, comentar la maravillosa vista que se divisaba desde allí así como de la excelente temperatura que habíamos gozado, darnos un fraternal y entrañable abrazo y bajar (sin perderse) cagando leches o así pal coche, disfrutar y comentar incidencias (no indecias) de la actividad delante de una buena y fría jarra de cerveza (como por ej. Que maja es la camarera) y largarnos lo más rápido posible pal apartamento que teníamos un hambre del copón.

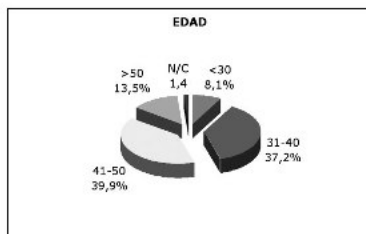
**Fdo. Los Yayes**



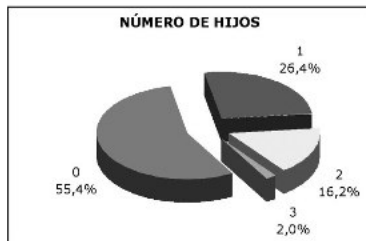
## ENCUESTA SOCIO LABORAL 2008

En la asamblea general de la AEGM celebrada en La Molina el pasado mes de diciembre realizamos una breve presentación de los resultados de la encuesta socio laboral realizada a nuestros asociados durante el año 2008. Desde la junta directiva hemos querido exponer en este breve artículo los datos más relevantes de dicha encuesta. El número de respuestas obtenido (148 encuestas que representa el 48% de los asociados) nos lleva a considerar estos datos suficientemente representativos y un referente para valorar la evolución de la profesión en el futuro.

Con referencia al bloque de datos personales hemos obtenido los siguientes datos:



La media de edad de nuestro colectivo es de 41,3 años, estando la mayor parte de los asociados 77,1% entre los 31 años y los 50 años.

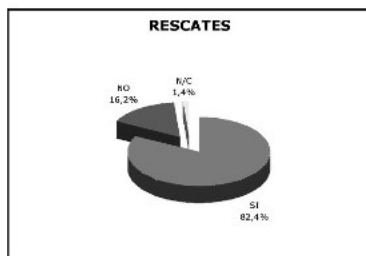


El número de hijos es bajo, siendo más de la mitad de los guías encuestados los que deciden no tener hijos, y sólo un 18,2% tienen 2 ó más hijos.

El promedio de hijos por guía es del 0,65.

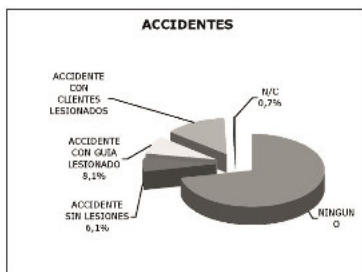


Con respecto al estado civil de los asociados podemos observar que existe un elevado número de solteros 45,9%.

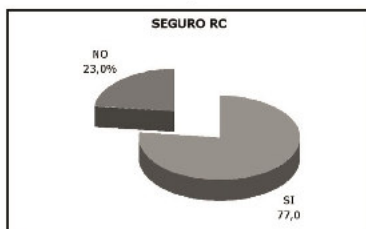


Un elevado número de guías 84,2% han intervenido alguna vez en un rescate.

La accidentalidad es del 27,7%, siendo en el 21,6% de los casos accidentes donde se han producido lesionados. Cabe destacar la alta tasa de guías que no han experimentado ningún tipo de accidente en su actividad, el 71,6%.



En el apartado de seguros comprobamos que el seguro de responsabilidad civil es importante para el colectivo ya que un 77% de los asociados ha optado por contratarlo. El seguro de accidentes sólo lo contratan algo más de la mitad de los asociados 50,7%.



La licencia federativa la obtuvieron en el 75,7% de la mitad de los guías encuestados



**Miguel Angel Díaz**  
Guía Acompañante UIMLA

 **GUIAS de MONTAÑA**

